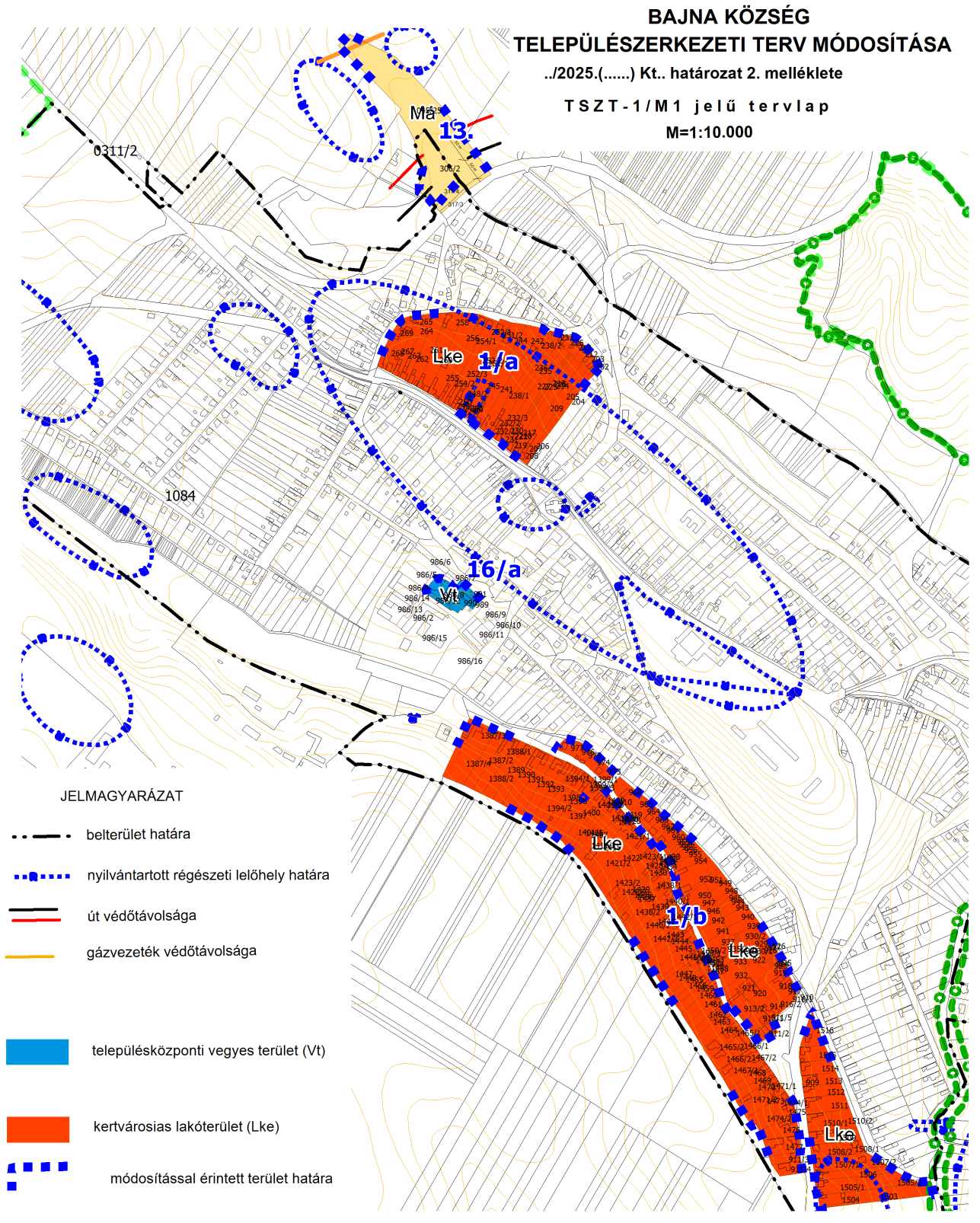


BAJNA KÖZSÉG
TELEPÜLÉSZERKEZETI TERV MÓDOSÍTÁSA

../2025.(.....) Kt. határozat 2. melléklete

TSZT-1/M1 jelű tervlap

M=1:10.000



JELMAGYARÁZAT

-  belterület határa
-  nyilvántartott régészeti lelióhely határa
-  út védőtávolsága
-  gázvezeték védőtávolsága
-  településközponti vegyes terület (Vt)
-  kertvárosias lakóterület (Lke)
-  módosítással érintett terület határa

MEGBÍZÓ

BAJNA KÖZSÉG ÖNKORMÁNYZAT
2525 Bajna, Kossuth Lajos utca 1

Hitelesítés:

A TÉRKÉP AZ ÁLLAMI ALAPADATOK FELHASZNÁLÁSSAL KÉSZÜLT
ES CSAK TELEPÜLÉSZERKEZETI CÉLRA HASZNÁLHATÓ!

TERVEZŐ

Area Plan KFT.
1133 BUDAPEST,
VAG U. 9. 1.em. 2.

Tel.: +36 70 205 5001

E-mail: area.plan.hu@gmail.com

PROJEKT VEZETŐ:
TELEPÜLÉSTERVEZŐ:

MAKKAI KRISZTINA
TT/ 01-4921

TAJRENDEZŐ

MÁNDI JÓZSEF
TK 01-5149

KÖZLEKEDÉSTERVEZŐ

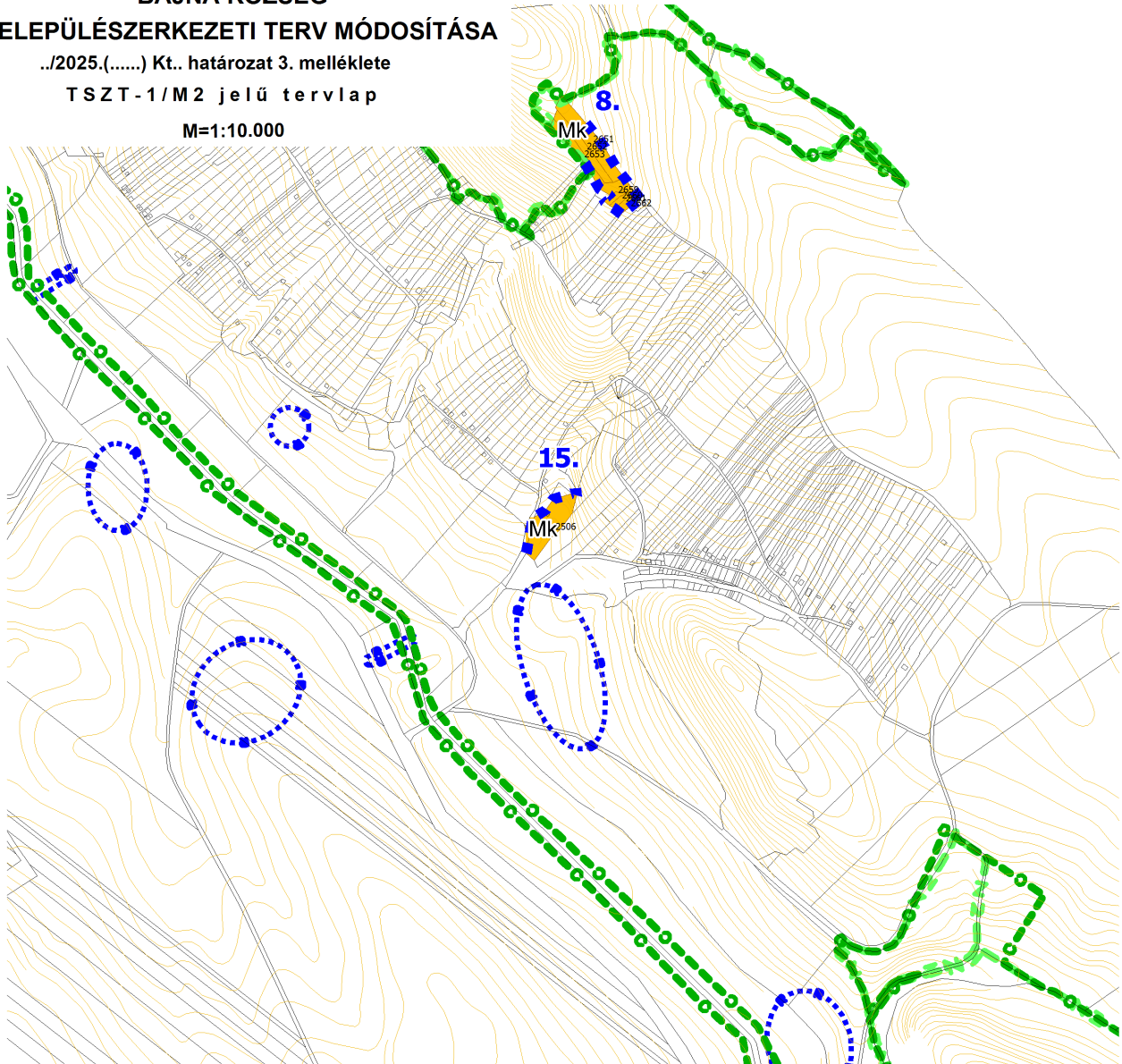
RHÖRER ÁDÁM
TK0 01 3157

BAJNA KÖZSÉG TELEPÜLÉSZERKEZETI TERV MÓDOSÍTÁSA

./2025.(.....) Kt.. határozat 3. melléklete

TSZT-1/M2 jelű tervlap

M=1:10.000



JELMAGYARÁZAT

- nyilvántartott régészeti lelőhely határa
- ökológiai folyosó határa
- natura 2000 terület határa
- módosítással érintett terület határa
- kertes mezőgazdasági terület (Mk)

MEGBÍZÓ

BAJNA KÖZSÉG ÖNKORMÁNYZAT
2525 Bajna, Kossuth Lajos utca 1

Hitelesítés:

A TÉRKÉP AZ ÁLLAMI ALAPADATOK FELHASZNÁLÁSÁVAL KÉSZÜLT
ÉS CSAK TELEPÜLÉSRENDÉZÉSI CÉLRA HASZNÁLHATÓ!

TERVEZŐ

Area Plan KFT.
1133 BUDAPEST,
VÁG U. 9. 1.em. 2.

Tel.: +36 70 205 5001

E-mail: area.plan.hu@gmail.com

PROJEKT VEZETŐ:
TELEPÜLÉSTERVEZŐ:

MAKKAI KRISZTINA
TT/ 01-4921

TÁJRENDEZŐ

MÁNDI JÓZSEF
TK 01-5149

KÖZLEKEDÉSTERVEZŐ

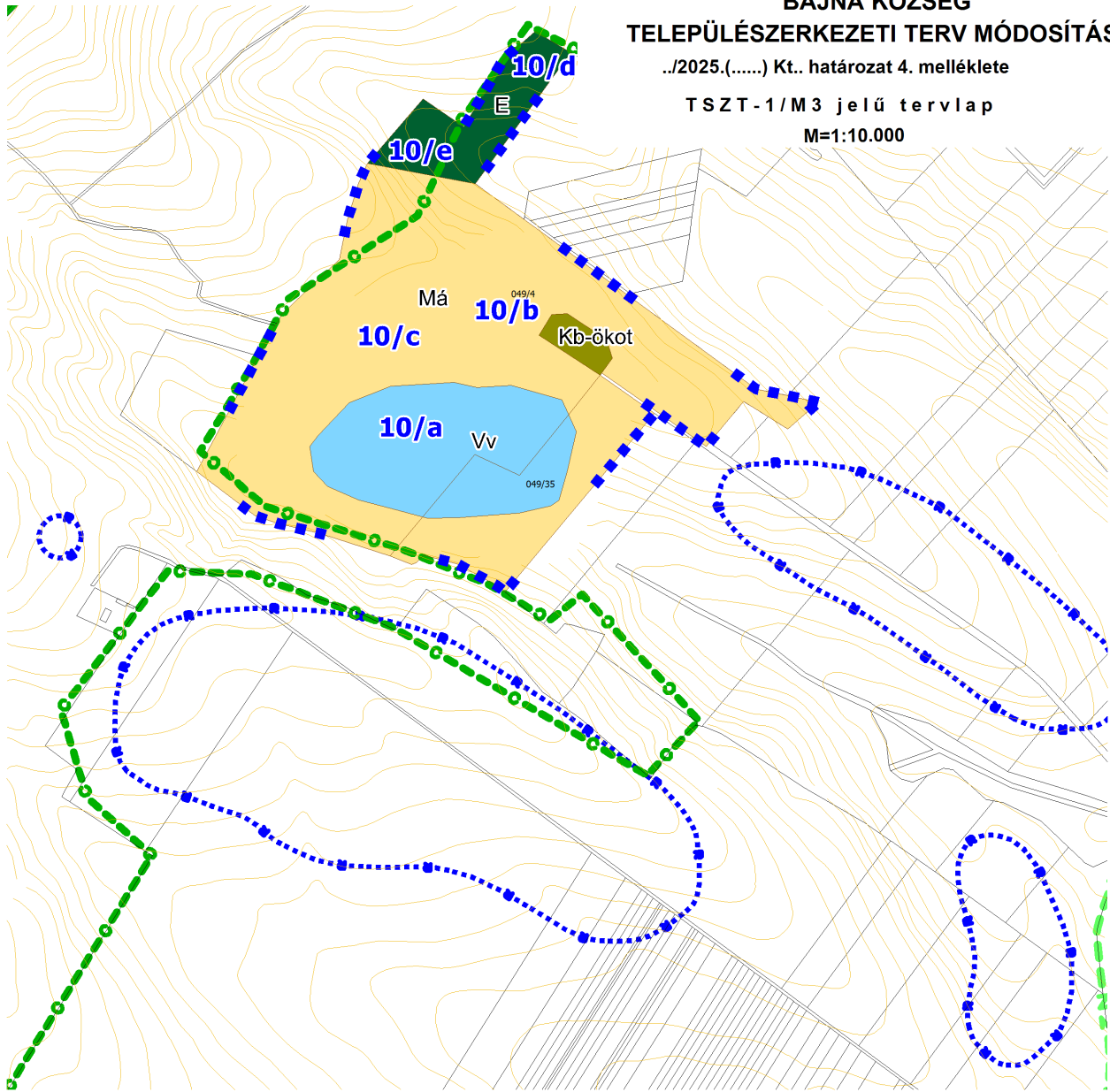
RHÖRER ADÁM
TKG 01 3157

BAJNA KÖZSÉG TELEPÜLÉSZERKEZETI TERV MÓDOSÍTÁSA


..2025.(.....) Kt. határozat 4. melléklete

TSZT-1/M3 jelű tervlap

M=1:10.000



JELMAGYARÁZAT

- | | | | |
|---|--|---|--|
|  | nyilvántartott régészeti lelőhely határa |  | általános mezőgazdasági terület (Má) |
|  | ökológiai folyosó határa |  | vízgyűjtőterület (Vv) |
|  | natura 2000 terület határa |  | erdőterület (E) |
|  | módosítással érintett terület határa |  | Különleges beépítésre nem szánt ökoturisztikai terület (Kb-ökot) |

MEGBÍZÓ

BAJNA KÖZSÉG ÖNKORMÁNYZAT
2525 Bajna, Kossuth Lajos utca 1

Hitelesítés:

A TÉRKÉP AZ ÁLLAMI ALAPADATOK FELHASZNÁLÁSÁVAL KÉSZÜLT
ES CSAK TELEPÜLÉSRENDEZÉSI CÉLRA HASZNÁLHATÓ!

TERVEZŐ

Area Plan KFT.
1133 BUDAPEST,
VÁG U. 9. 1.em. 2.

Tel.: +36 70 205 5001

E-mail: area.plan.hu@gmail.com

PROJEKT VEZETŐ:
TELEPÜLÉSTERVEZŐ:

MAKKAI KRISZTINA
TT/ 01-4921

TÁJRENDEZŐ

MÁNDI JÓZSEF
TK 01-5149

KÖZLEKEDÉSTERVEZŐ

RHÓRER ADÁM
TK0 01 3157